

# КАРТА-ПЛАН ТЕРРИТОРИИ

## Пояснительная записка

### 1. Сведения о территории выполнения комплексных кадастровых работ: 13:12:0614004

(наименование субъекта Российской Федерации, муниципального образования, населенного пункта, уникальные учетные номера кадастровых кварталов, иные сведения, позволяющие определить местоположение территории, на которой выполняются комплексные кадастровые работы, например, наименование садоводческого или огороднического некоммерческого товарищества, гаражного кооператива, элемента планировочной структуры)

### 2. Основания выполнения комплексных кадастровых работ: Наименование, дата и номер документа, на основании которого выполняются комплексные кадастровые работы: "06" июня 2022 г. , 0809500000322001035\_111920, Муниципальный контракт

### 3. Дата подготовки карты-плана территории: "28" августа 2022 г.

### 4. Сведения о заказчике(ах) комплексных кадастровых работ:

В отношении юридического лица, органа местного самоуправления муниципального района, муниципального округа или городского округа либо уполномоченного исполнительного органа государственной власти субъекта Российской Федерации:

полное или сокращенное (в случае, если имеется) наименование: Администрация Ковылкинского муниципального района Республики Мордовия  
основной государственный регистрационный номер: 1021300890885  
идентификационный номер налогоплательщика: 1312089775

В отношении физического лица или представителя физических или юридических лиц:

фамилия, имя, отчество (последнее - при наличии): -  
страховой номер индивидуального лицевого счета в системе обязательного пенсионного страхования Российской Федерации (СНИЛС): -

Наименование и реквизиты документа, подтверждающие полномочия представителя заказчика(ов) комплексных кадастровых работ: -

Адрес электронной почты (для направления уведомления о результатах внесения сведений в Единый государственный реестр недвижимости): -

### 5. Сведения об исполнителе комплексных кадастровых работ:

Полное или сокращенное (в случае, если имеется) наименование и адрес юридического лица, с которым заключен государственный или муниципальный контракт либо договор подряда на выполнение комплексных кадастровых работ:

Фамилия, имя, отчество кадастрового инженера (последнее - при наличии): Хаматшина Эльмира Руфкатовна и основной государственный регистрационный номер кадастрового инженера индивидуального предпринимателя (ОГРНИП): -

Страховой номер индивидуального лицевого счета в системе обязательного пенсионного страхования Российской Федерации (СНИЛС) кадастрового инженера: 138-350-544 58

Уникальный реестровый номер кадастрового инженера в реестре саморегулируемой организации кадастровых инженеров и дата внесения сведений о физическом лице в такой реестр: 0223, 2014-07-11

Полное или (в случае, если имеется) сокращенное наименование саморегулируемой организации кадастровых инженеров, членом которой является кадастровый инженер: Ассоциация "Союз кадастровых инженеров"

Контактный телефон: +79274245578

Почтовый адрес и адрес электронной почты, по которым осуществляется связь с кадастровым инженером: 420061, Россия, Республика Татарстан, г. Казань, ул. Космонавтов 61 Г shamatruf@mail.ru

**6. Перечень документов, использованных при подготовке карты-плана территории**

№ п/п	Реквизиты документа				
	Вид	Дата	Номер	Наименование	Иные сведения
1	2	3	4	5	6
1	Кадастровый план территории	27.05.2022	КУВИ-001/2022-81211718	Кадастровый план территории	-
2	ПРОЧИЕ	07.09.2011	1	Правила землепользования и застройки Нововмамангинского сельского поселения Ковылкинского муниципального района Республики Мордовия	-
3	Иной документ	14.07.2022	170-16352/2022-В	Выписка о пунктах государственной геодезической сети	-
4	Иной документ	15.06.2022	111/7891	Выписка о пунктах государственной геодезической сети	-
5	Иной документ	30.12.1992	МР12-14	Государственный акт	-

**7. Пояснения к карте-плану территории**

1. Пояснительная записка Комплексные кадастровые работы были проведены в отношении 1 объекта, расположенный на территории кадастрового квартала 13:12:0614004. Местоположение земельного участка уточнено. Комплексные кадастровые работы были проведены на основании Муниципального контракта №0809500000322001035\_111920 на выполнение комплексных кадастровых работ на территории г. Ковылкино Республики Мордовия от 06.06.2022г. Правила землепользования и застройки Мамолаевского сельского поселения Ковылкинского муниципального района Республики Мордовия утверждены Решением Совета депутатов Мамолаевского сельского поселения Ковылкинского муниципального района Республики Мордовия от 07.09.2011г №1, информация размещена <https://kovilkino13.ru/2284.html>.
2. В результате выполнения комплексных кадастровых работ образовался новый земельный участок с условным номером :ЗУ1.

**Сведения о пунктах геодезической сети и средствах измерений**

**1. Сведения о пунктах геодезической сети:**

№ п/п	Вид геодезической сети	Название пункта геодезической сети и тип знака	Система координат пункта геодезической сети	Координаты пункта, м		Дата обследования "14" июля 2022 г.		
						Сведения о состоянии		
						наружного знака пункта	центра пункта	марки центра пункта
1	2	3	4	5	6	7	8	9
1	-	Токмово пир., 5,8 м Центр 1 оп 3	МСК-13, зона 1	378116.46	1221605.77	Сохранился	Сохранился	Сохранился
2	-	Ковылкино пир., 5,7 м, Центр 1 оп 2	МСК-13, зона 1	375492.42	1210675.45	Сохранился	Сохранился	Сохранился

№ п/п	Вид геодезической сети	Название пункта геодезической сети и тип знака	Система координат пункта геодезической сети	Координаты пункта, м		Дата обследования "15" июня 2022 г.		
						Сведения о состоянии		
						наружного знака пункта	центра пункта	марки центра пункта
1	2	3	4	5	6	7	8	9
1	-	Черемис пир., 5,7 м Центр 1 оп 3	МСК-13, зона 1	398421.44	1197573.10	Сохранился	Сохранился	Сохранился

**2. Сведения об использованных средствах измерений**

№ п/п	Наименование и обозначение типа средства измерений - прибора (инструмента, аппаратуры)	Заводской или серийный номер средства измерений	Реквизиты свидетельства о поверке прибора (инструмента, аппаратуры) и (или) срок действия поверки
1	2	3	4
1	Аппаратура геодезическая спутниковая PrinCe i80	ой (серийный) номер прибора отс	№С-ВЮМ/15-06-2022/163783679 от 15.06.2022г до 14.06.2023

## Сведения об образуемых земельных участках

**1. Сведения о характерных точках границ образуемых земельных участков**

**13:12:0614004:ЗУ1 :**

обозначение земельного участка

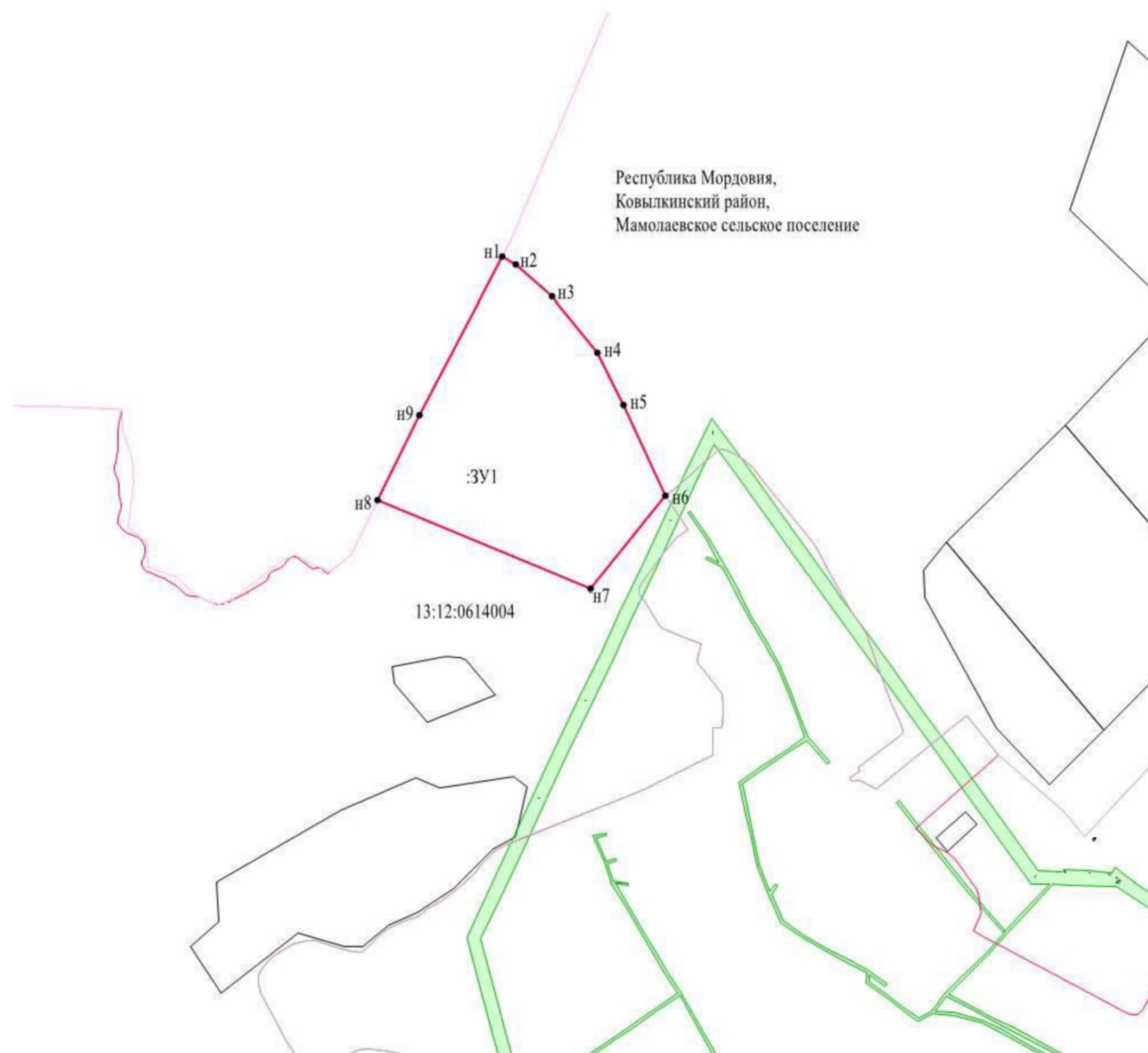
**Система координат МСК-13, зона 1**

**Зона № 1**

Обозначение характерных точек границ	Координаты, м		Метод определения координат	Формулы, примененные для расчета средней квадратической погрешности определения координат характерной точки границ (Mt), с подставленными в такие формулы значениями и итоговые (вычисленные) значения Mt, м	Описание закрепления точки
	X	Y			
1	2	3	4	5	6
н1У	407417.20	1206598.01	Метод спутниковых геодезических измерений (определений)	2.50	-
н2У	407405.04	1206617.63	Метод спутниковых геодезических измерений (определений)	2.50	-
н3У	407357.50	1206672.56	Метод спутниковых геодезических измерений (определений)	2.50	-
н4У	407272.99	1206740.17	Метод спутниковых геодезических измерений (определений)	2.50	-
н5У	407195.82	1206778.21	Метод спутниковых геодезических измерений (определений)	2.50	-
н6У	407059.19	1206841.45	Метод спутниковых геодезических измерений (определений)	2.50	-
н7У	406920.24	1206729.72	Метод спутниковых геодезических измерений (определений)	2.50	-
н8У	407053.00	1206411.63	Метод спутниковых геодезических измерений (определений)	2.50	-
н9У	407179.41	1206473.20	Метод спутниковых геодезических измерений (определений)	2.50	-

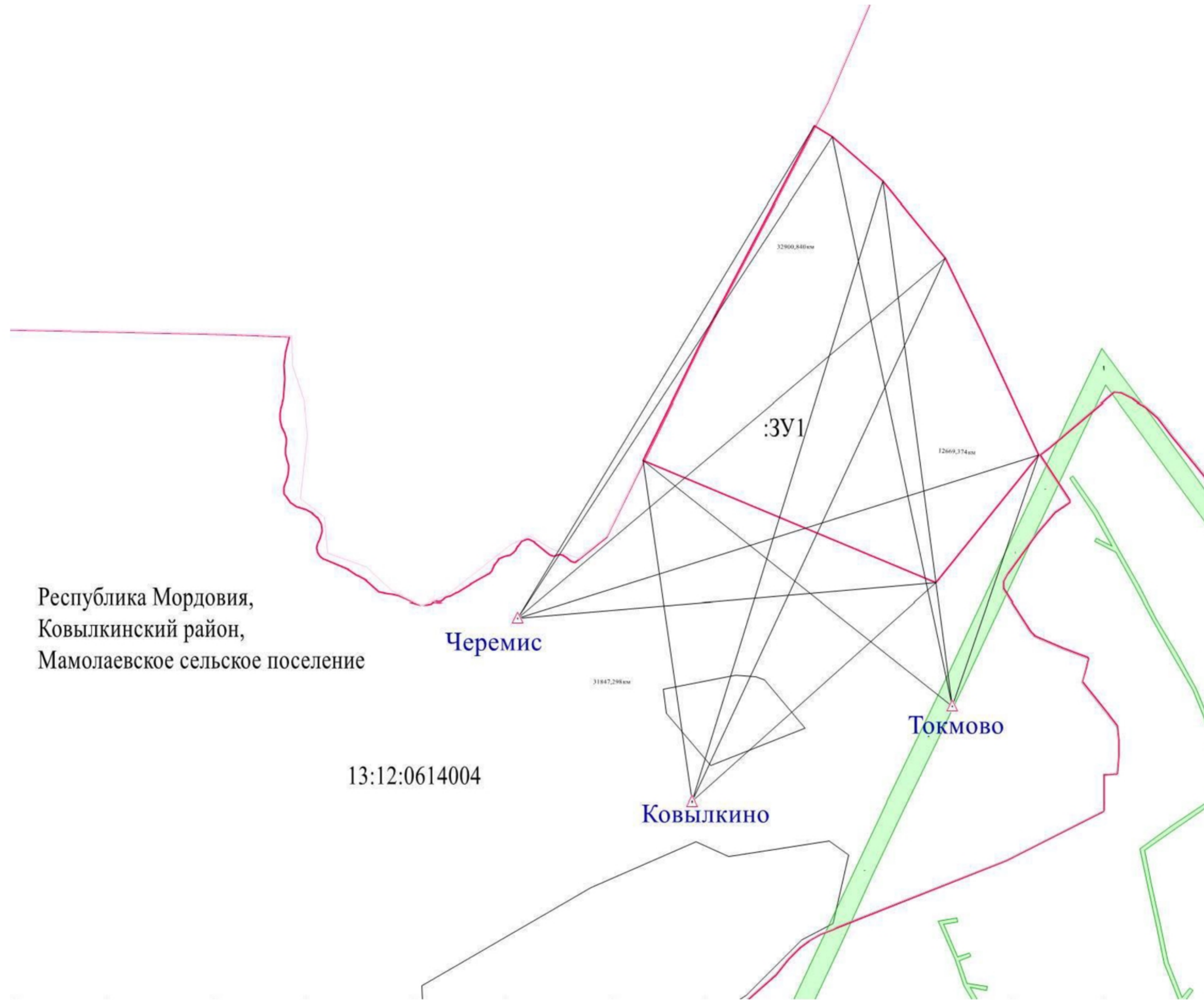
<b>1. Сведения о характерных точках границ образуемых земельных участков</b>				<b>13:12:0614004:ЗУ1 :</b>	
				обозначение земельного участка	
<b>Система координат МСК-13, зона 1</b>				<b>Зона № 1</b>	
Обозначение характерных точек границ	Координаты, м		Метод определения координат	Формулы, примененные для расчета средней квадратической погрешности определения координат характерной точки границ (Mt), с подставленными в такие формулы значениями и итоговые (вычисленные) значения Mt, м	Описание закрепления точки
	X	Y			
1	2	3	4	5	6
н1У	407417.20	1206598.01	Метод спутниковых геодезических измерений (определений)	2.50	-
				<b>13:12:0614004:ЗУ1 :</b>	
<b>2. Сведения о частях границ образуемых земельных участков:</b>				обозначение земельного участка	
Обозначение части границ		Горизонтальное проложение (S), м	Описание прохождения части границ	Сведения о согласовании местоположения границ (согласовано/спорное)	
от т.	до т.				
1	2	3	4	5	
н1У	н2У	23.08	-	-	
н2У	н3У	72.65	-	-	
н3У	н4У	108.23	-	-	
н4У	н5У	86.04	-	-	
н5У	н6У	150.56	-	-	
н6У	н7У	178.30	-	-	
н7У	н8У	344.68	-	-	
н8У	н9У	140.61	-	-	
н9У	н1У	268.55	-	-	
				<b>13:12:0614004:ЗУ1 :</b>	
<b>3. Сведения о характеристиках образуемого земельного участка:</b>				обозначение земельного участка	
№ п/п	Наименование характеристики земельного участка		Значение характеристики		
1	2		3		
1.	Адрес земельного участка		Российская Федерация, Республика Мордовия, район Ковылкинский, Республика Мордовия, Ковылкинский район, Мамолаевское сельское поселение		
1.1.	Сведения о местоположении земельного участка (при отсутствии адреса) в структурированном в соответствии с федеральной информационной адресной системой виде		-		
1.2.	Дополнительные сведения о местоположении земельного участка		Республика Мордовия, Ковылкинский район, Мамолаевское сельское поселение		
2.	Категория земель		Земли сельскохозяйственного назначения		
3.	Вид (виды) разрешенного использования		Для ведения сельскохозяйственного производства		

<b>3. Сведения о характеристиках образуемого земельного участка:</b>		<b>13:12:0614004:3У1 :</b>
		обозначение земельного участка
<b>№ п/п</b>	<b>Наименование характеристики земельного участка</b>	<b>Значение характеристики</b>
<b>1</b>	<b>2</b>	<b>3</b>
3.1.	Дополнительные сведения об использовании земельного участка	-
4.	Реестровый номер границ территориальной зоны или в случае отсутствия такого реестрового номера ее индивидуальное обозначение (вид, тип, номер, индекс)	-
5.	Площадь земельного участка ± величина предельной погрешности определения (вычисления) площади ( $P \pm \Delta P$ ), м <sup>2</sup>	117095 ± 2995
6.	Формула, примененная для вычисления предельной погрешности определения площади земельного участка, с подставленными значениями и итоговые (вычисленные) значения ( $\Delta P$ ), м <sup>2</sup>	$\Delta P = 3.5 * M_t * \sqrt{P} = 3.5 * 2,5 * \sqrt{117095} = 2995$
7.	Предельные минимальный и максимальный размеры земельного участка ( $P_{\text{мин}}$ и $P_{\text{макс}}$ ), м <sup>2</sup>	- -
8.	Кадастровый или иной государственный учетный номер (инвентарный) объекта недвижимости, расположенного на образуемом земельном участке	-
9.	Кадастровые номера исходных земельных участков	-
9.1.	Кадастровый номер входящего в состав земельного участка, представляющего собой единое землепользование (номер контура многоконтурного земельного участка), преобразование которого осуществляется	-
9.2.	Кадастровые номера земельных участков, исключаемых из состава измененного (исходного) земельного участка, представляющего собой единое землепользование	-
9.3.	Кадастровый или иной государственный учетный номер (инвентарный) объекта недвижимости, расположенного на измененном земельном участке	-
10.	Условный номер земельного участка	-
11.	Учетный номер проекта межевания территории	-
12.	Дополнительные сведения об образовании земельного участка	-
13.	Сведения о земельных участках (землях общего пользования, территории общего пользования), посредством которых обеспечивается доступ	-
14.	Иные сведения	-
<b>4. Пояснения к сведениям об образуемом земельном участке:</b>		<b>13:12:0614004:3У1 :</b>
		обозначение земельного участка
1.	-	



Масштаб 1:1 10 000

- Условные обозначения:**
- - Существующая часть границы, имеющиеся в ЕГРН сведения о которой достаточны для определения ее местоположения
  - - Часть контура, образованного проекцией вновь образованного наземного конструктивного элемента здания, сооружения, объекта незавершенного строительства
  - - Характерная точка границы, сведения о которой позволяют однозначно определить ее положение на местности
  - :13 - Кадастровый номер земельного участка
  - - Зона с особыми условиями использования территории ЗОУИТ 13:12-6.25
  - - Граница кадастрового квартала



Республика Мордовия,  
Ковылкинский район,  
Мамолаевское сельское поселение

Черемис

:3У1

Токмово

13:12:0614004

Ковылкино

**Условные обозначения:**

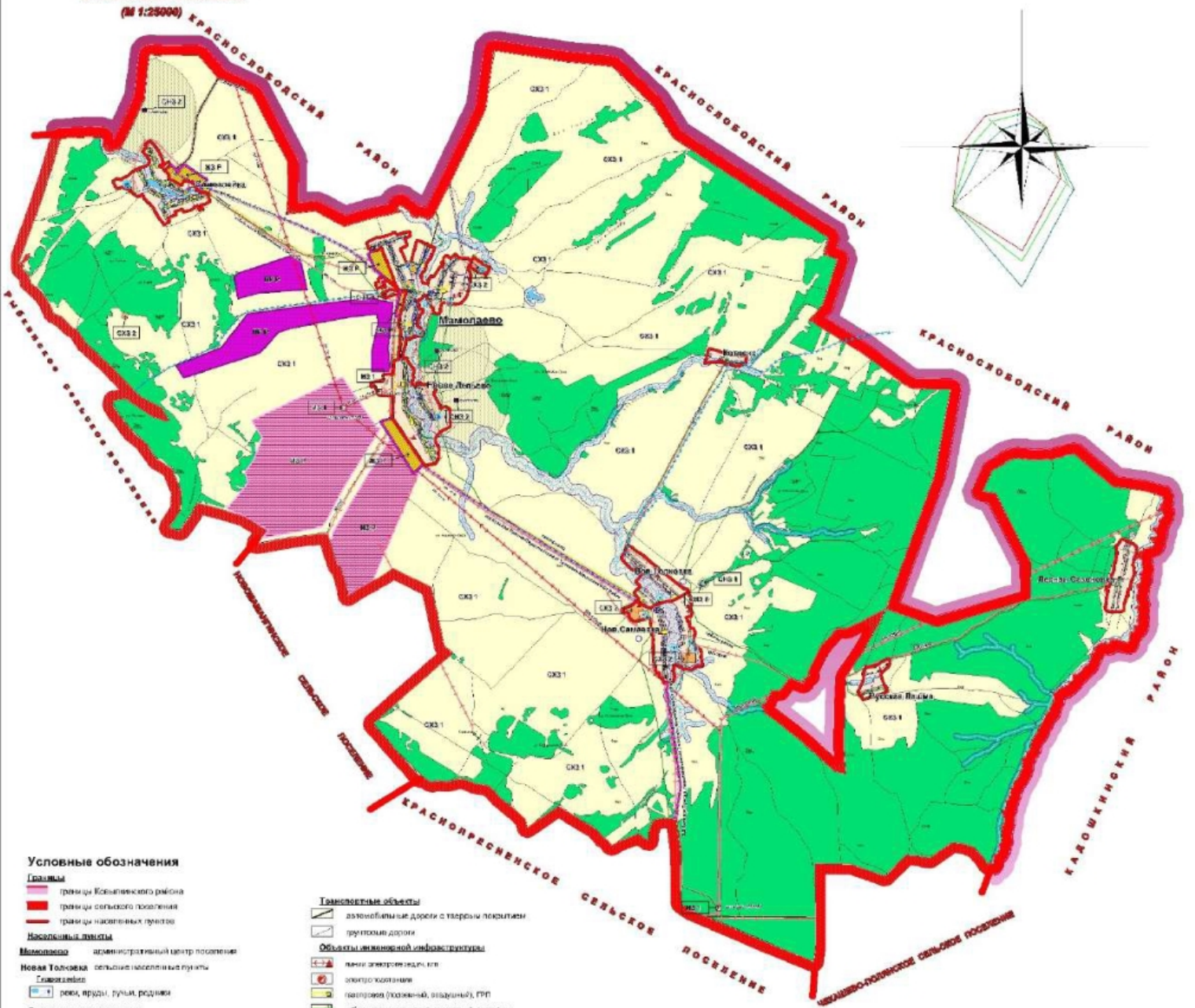
- Существующая часть границы, имеющиеся в ЕГРН сведения о которой достаточны для определения ее местоположения
- Часть контура, образованного проекцией вновь образованного наземного конструктивного элемента здания, сооружения, объекта незавершенного строительства
- Характерная точка границы, сведения о которой позволяют однозначно определить ее положение на местности
- Кадастровый номер земельного участка
- Зона с особыми условиями использования территории ЭОУИТ 13:12-6.25
- Граница кадастрового квартала
- Название базовой станции при спутниковых наблюдениях
- Базовая станция спутниковых геодезических измерений (определений)



# ПРАВИЛА ЗЕМЛЕПОЛЬЗОВАНИЯ И ЗАСТРОЙКИ

Мамондовского сельского поселения  
Ковылкинского муниципального района РМ

КАРТА ГРАНИЦ ЗОН С ОСОБЫМИ УСЛОВИЯМИ ИСПОЛЬЗОВАНИЯ  
ТЕРРИТОРИИ СЕЛЬСКОГО ПОСЕЛЕНИЯ  
КАРТА ГРАДОСТРОИТЕЛЬНОГО ЗОНИРОВАНИЯ  
ТЕРРИТОРИИ СЕЛЬСКОГО ПОСЕЛЕНИЯ  
(М 1:25000)



## Условные обозначения

### Границы

- границы Ковылкинского района
- границы сельского поселения
- границы населенных пунктов

### Населенные пункты

Мамондово административный центр поселения

Новая Толсова сельское населенное пункты

Толсова село

речи, пруды, ручьи, родники

Территория населенного пункта

### Растительность

леса

### Зоны с особыми условиями использования территории

защитная зона

зона санитарной охраны

охранная зона

придорожная полоса

санитарно-защитная зона

### Объекты культурного наследия

памятник истории (памятник лавинам вонкам)

здания

### Объекты специального назначения

кладбище

поселковый парк

### Транспортные объекты

дзекобилиные дороги с твердым покрытием

пути общего пользования

### Объекты инженерной инфраструктуры

линии электропередачи, ЛЭП

электроподстанции

газопровод (наземный, подземный), ГРП

объекты связи (подземный, наземный), вышки

аэродром, аэровокзалы, базы, аэро объекты

плотность в населенных пунктах

защитная граница населенного пункта

Крупномасштабное развитие инженерной инфраструктуры

инженерно-технические объекты

### Крупномасштабное развитие транспортной инфраструктуры

реконструкция автодорог Ковылкино (Проект Перевозки) и Толсова-Мамондово-Ст.Рыбки

трасса в статусе огу с дорожной техникой

линии связи, инженерные объекты (различные виды)

### Виды территориальных зон

#### Жилые зоны

ЖЗ-1 зона развития застройки индивидуальными жилыми домами

ЖЗ-2 зона сбалансированного использования

ЖЗ-3 зона сбалансированного использования

ЖЗ-4 зона объектов сельскохозяйственного назначения

#### Общественная зона

рекреационная зона

### Зоны инженерной инфраструктуры

ЖИЗ-1 зона объектов инженерной инфраструктуры

ЖИЗ-2 зона развития инженерной инфраструктуры

### Поселковые зоны

ЖИЗ-3 зона отдыха

ЖИЗ-4 зона специального назначения

ЖИЗ-5 зона ритуального назначения

ЖИЗ-6 зона складирования отходов

ЖИЗ-7 зона развития

№ п/п	Наименование	Содержание	Ссылка на документ
1	Лист	1:25000	
2	Масштаб	1:25000	
3	Дата	2014	
4	Исполнитель	И.И.И.	
5	Проверенный	И.И.И.	
6	Утвержденный	И.И.И.	
7	Срок действия	до 31.12.14	

Федеральное государственное бюджетное учреждение  
**«Федеральный научно-технический центр геодезии, картографии и инфраструктуры пространственных данных»**  
**(ФГБУ «Центр геодезии, картографии и ИПД»)**

---

**ВЫПИСКА**

**о пунктах государственной геодезической сети**

от 14.07.2022 г.

№ 170-16352/2022-В

На основании заявления о предоставлении пространственных данных и материалов, содержащихся в государственных фондах пространственных данных, от 22.06.2022 г. № 170-16352/2022 и договора о предоставлении пространственных данных или материалов, не являющихся объектами авторского права, государственное учреждение ФГБУ «Центр геодезии, картографии и ИПД», осуществляющее ведение федерального фонда пространственных данных, сообщает, что по состоянию на 14.07.2022 г. в федеральном фонде пространственных данных содержатся следующие сведения в МСК-13 о запрашиваемых пунктах государственной геодезической сети:

## Сведения о пунктах государственной геодезической сети

В местной системе координат МСК-13						
№ п/п	Индекс пункта	Название пункта, тип и высота знака (при его наличии), тип центра и номер марки	Класс	Координаты		Сохранность пункта, год последнего обследования (при наличии)
				x	y	
1	N3815350	Токмово, пир., 5,8 м, Центр 1 оп	3	378 116,46	1 221 605,77	—
2	N3814224	Ковылкино, пир., 5,7 м, Центр 1 оп	2	375 492,42	1 210 675,45	—

Заместитель начальника  
управления обеспечения хранения ФФПД:



А.А. Качалов  
(инициалы, фамилия)

Федеральное государственное бюджетное учреждение  
**«Федеральный научно-технический центр геодезии, картографии и инфраструктуры пространственных данных»**  
**(ФГБУ «Центр геодезии, картографии и ИПД»)**

---

**ВЫПИСКА**

**о пунктах государственной геодезической сети**

от 15.06.2022 г.

№ 111/7891

На основании заявления о предоставлении пространственных данных и материалов, содержащихся в государственных фондах пространственных данных, от 19.05.2022 г. № 170-12607/2022 и договора о предоставлении пространственных данных или материалов, не являющихся объектами авторского права, государственное учреждение ФГБУ «Центр геодезии, картографии и ИПД», осуществляющее ведение федерального фонда пространственных данных, сообщает, что по состоянию на 15.06.2022 г. в федеральном фонде пространственных данных содержатся следующие сведения в МСК-13 о запрашиваемых пунктах государственной геодезической сети:

## Сведения о пунктах государственной геодезической сети

В местной системе координат МСК-13						
№ п/п	Индекс пункта	Название пункта, тип и высота знака (при его наличии), тип центра и номер марки	Класс	Координаты		Сохранность пункта, год последнего обследования (при наличии)
				x	y	
1	N3814322	Черемис, пир., 5,7 м, Центр 1 оп	3	398 421,44	1 197 573,10	—
2	N3820424	Паньжа, Центр 148	4	367 545,94	1 201 331,12	наружный знак-уничтожен вычисленные координаты
3	N3814579	Изосимовка Нов., пир., 6,2 м, Центр 148 (787)	4	383 219,35	1 199 597,32	наружный знак-уничтожен вычисленные координаты



Начальник управления  
обеспечения хранения ФФПД:

Е.В. Надеждин  
(инициалы, фамилия)

13:12:061400414

Азоронь, тевс нолдаень кядяла ащи модагненъ лувксснон полафтнемасна

Изменения границ и размеров земельных участков, находящихся в собственности, владении, пользовании

Чертежа №-сь	Мзярда и мезень коряс сувафтф полафткссь	Лувкссна гектарса	Кие сувафттозе полафтксть
№ на чертеже	Дата и содержание документа, на основании которого внесено изменение	Площадь, га	Должностное лицо, зарегистрировавшее изменение



## ГОСУДАРСТВЕННОЙ АКТСЬ

модать лангса азорондамда, эряфонь сембе пингс максомада, срокфтома тевс нолдамда

## ГОСУДАРСТВЕННЫЙ АКТ

на право собственности на землю, пожизненного наследуемого владения, бессрочного (постоянного) пользования землей

Государственной акть максф

(модань азортъ, тевс нолдаенц фамилияц, лемоц, альян лемоц, эрима вастоц)

(народнай-депутатонь Советсь, актъ максыец)

сянь коряс, што азф модань азортъ, тевс нолдаенцты

(народнай)

депутатонь Советть лемоц) Мяргоманц коряс №-сь

максееви марнек, гектар мода,

сянонь лувксса эсь кядялонза гектар, марстонь кядялу

гектар, марстонь башка талекас гектар, силь

эздост пит нефтома гектар, эряфонь сембе пинес и киндивок

кадомда гектар, срокфтома тевс нолдама гектар,

конатненъ лувксса няфтьфть чертежса, модась максееви

(мезенди максееви модась)

Государственной актсь тиф кафта экземлярс, конатненъ эзда

васенцесь максф омбоцесь

(модань азортъ, тевс нолдаенц фамилияц, лемоц, альян лемоц)

ванфтови

(народнай депутатонь Советть лемоц)

Актсь серматф Государственной актонь кингати, коза тышневить

модать лангса азорндамать, тевс нолдамать коряс актине № ала

Полаткст: 1.

П.В.

2.

Пряфтось

(народнай депутатонь Советть лемоц)

(няденъ путомс вастсь)

(фамилияц, лемоц, альян лемоц)

МР 12-14

№-сь

Лия азоронь модатне, арендаторонь и лия тевс нолдаенъ модатне, тевс апак нолдак модатне, велень, ошень модатне, сувсихне ся модатненъ лувксс, конат максеевигть тя госактатъ мархта (тевс нолдави лия модатне)

Земли других собственников, владельцев, пользователей, арендаторов земли, земли запаса, земли населённых пунктов, расположенных в границах земель, предоставленных по настоящему госакту (земли постороннего пользования)

Чертежса и планца №-сь	Азортъ, тевс нолдайтъ, арендаторгть, велеть или оштъ лемоц, тевс апак нолдак модатне	Лувксса гектарса
№ на чертеже и на плане	Наименование собственника, владельца, пользователя, арендатора земли, населённого пункта, земли запаса	Площадь, га

- 1 Ковылкинское дорожное ремонтно-строительное управление 8.8
- 2 Госземфонд 90.7
- 3 Торфопредприятие "Карганжай" 69.0
- 4 Ковылкинский мехлесхоз 1152.0
- 5 Мамолаевский сельский Совет народных депутатов 584.0
- 6 Земли Ковылкинского районного Совета народных депутатов 379

П.В.

Модань тевфень коряс пряфтось \_\_\_\_\_ района (ошса)

(няденъ путомс вастсь)

(фамилияц, лемоц, альян лемоц)

Председатель комитета по земельной реформе и земельным ресурсам Ковылкинского района (города)

П. КИНАРОВ  
(Ф.И.О.)



и тевс апак нолдан модатненъ коряс азовить Советтне, конатненъ кядяла сийнъ ащигть. Советы народных депутатов, в ведении которых они находятся, в ведении которых они находятся.

**ЭКСПЛИКАЦИЯ**

МОДАТНЕНДИ, КОНАТ МАКСЕВИХТЪ

(модань азортъ, тевс нолдэенц фамилниц, лемощ, алъня лемощ)

ЗЕМЕЛЬ, ПРЕДОСТАВЛЯЕМЫХ ТОВАРИЩЕСТВУ "МАМОЛАЕВСКОЕ" КОВЫЛКИНСКОГО РАЙОНА

(наименование или Ф.И.О. собственника, владельца, пользователя земли)

Марен	Марен лувксна	Вид пользования землей	
		Общая площадь	Сельхоз. угодий
Марен лувксна	Велень Хозяиства	Угодият	Велень Хозяиства
			Угодият
Марен лувксна	Синь лувксност	В том числе	Синь лувксност
			из них
			вирьда, кустор-кста
			лесов, кустар-нинов
			под водой
			других земель
			Модань
			Собственность
			Марстонь кядяла
			Марстонь совместная собственность
Марстонь Башка талекасы			
Коллективно-долевая собственность			
Эрфонь пингс и киндивок кадомда			
Пожизненное наследуемое владение			
Срокфотма тевс нолдамс			
Постоянное (бесрочное пользование)			

Нода сывф	5432	5432	—	—	—	—	—	—	—
Собственность	166	166	—	—	—	—	—	—	—
Марстонь кядяла	781	781	—	—	—	—	—	—	—
Марстонь совместная собственность	577	577	—	—	—	—	—	—	—
Марстонь Башка талекасы	26	26	—	—	—	—	—	—	—
Коллективно-долевая собственность	388	388	—	—	—	—	—	—	—
Эрфонь пингс и киндивок кадомда									
Пожизненное наследуемое владение									
Срокфотма тевс нолдамс									
Постоянное (бесрочное пользование)									



Модань тевфень коряс кожитеть прятфоч  
 (фамилниц, лемощ, алъня лемощ)  
 Председатель комитета по земельной реформе и земельным ресурсам  
 Ковылкинского района (города)  
 (подпись)  
 П. КИНАРОВ (Ф.И.О.)

Государственный акт выдан ТОВАРИЩЕСТВУ С ОГРАНИЧЕННОЙ ОТВЕТСТВЕННОСТЬЮ "МАМОЛАЕВСКОЕ" КОВЫЛКИНСКОГО РАЙОНА МССР (наименование или Ф.И.О. собственника, владельца, пользователя земли, его местонахождение или адрес)

Ковылкинским Советом народных депутатов (наименование Совета народных депутатов, выдавшего акт)

в том, что указанному собственнику, владельцу, пользователю земли решением от 30 декабря 1992 года №. Ковылкинского районного Совета народных депутатов (наименование Совета народных депутатов)

предоставляется всего 7370 гектаров земель, в т.ч. в собственности — гектаров, коллективную совместную собственность 7370 гектаров, из них бесплатно 7370 гектаров, пожизненное наследуемое владение — гектаров, бессрочное (постоянное) пользование — гектаров в границах, указанных на чертеже, для ведения сельского хозяйства (целевое назначение использования предоставляемой земли)

Настоящий Государственный акт составлен в двух экземплярах, из которых первый выдан Товариществу с ограниченной ответственностью "МАМОЛАЕВСКОЕ" (наименование или Ф.И.О. собственника, владельца, пользователя земли)

второй хранится в Комитете по земельной реформе и земельным ресурсам Ковылкинского района (наименование Совета народных депутатов)

Акт зарегистрирован в Книге записей Государственных актов на право собственности, владения, пользования землей за № 127

Приложения: 1. Списание земельных участков с особым режимом использования

Председатель Ковылкинского Совета народных депутатов (наименование Совета народных депутатов)

А. ХРАМУШИН (подпись) Ф.И.О.



АЗОРОНЬ КЯДЯЛА, ТЕВС НОЛЯВИ МОДАТНЕНЬ  
ЛУВКССНА, ЧЕРТЕЖСА НЯФТЕМАСНА  
ЧЕРТЕЖ ГРАНИЦ ЗЕМЕЛЬ, НАХОДЯЩИХСЯ  
В СОБСТВЕННОСТИ, ВЛАДЕНИИ, ПОЛЬЗОВАНИИ

\_\_\_\_\_ (модань азортъ, тевс нолдаенц фамилияц, лемоц, алянъ лемоц)  
\_\_\_\_\_ (наименование или ф.и.о. собственника, владельца, пользова теля земли)

П.В.  
М.П.

Модань тевненъ коряс комитеттъ  
Председатель комитета по земельной реформе

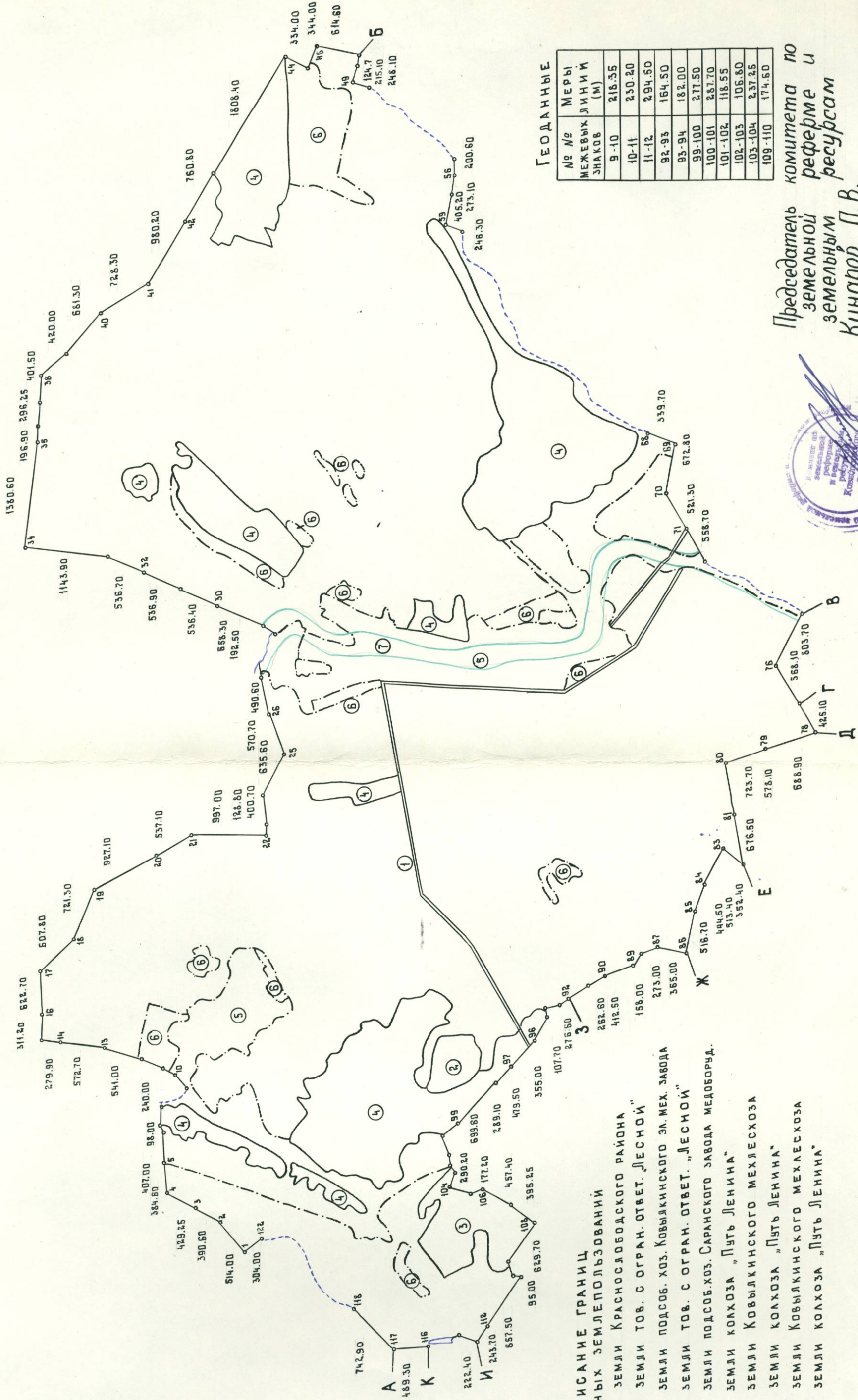
\_\_\_\_\_ (няденъ путомс вастсы)  
\_\_\_\_\_ (подпись)

МАСШТАБЪ 1:  
Масштаб 1:

\_\_\_\_\_ пряфточ \_\_\_\_\_ района (ошса) \_\_\_\_\_  
и земельным ресурсам Ковылкинского района (города) \_\_\_\_\_

\_\_\_\_\_ (фамилияц, лемоц, алянъ лемоц)  
П. КИНАРОВ  
\_\_\_\_\_ (ф.и.о.)

ЧЕРТЕЖ ГРАНИЦ ЗЕМЕЛЬ НАХОДЯЩИХСЯ В СОБСТВЕННОСТИ ВЛАДЕНИИ, ПОЛЬЗОВАНИИ  
ТОВАРИЩЕСТВА С ОГРАНИЧЕННОЙ ОТВЕТСТ. "МАМОЛЕВСКОЕ" КОВЫЛКИНСКОГО РАЙОНА МССР



ГЕОДАНИЕ

№ №	МЕРЫ
МЕЖЕВЫХ	ЛИНИЙ
ЗНАКОВ	(М)
9-10	216.35
10-11	230.20
11-12	294.50
92-93	164.50
93-94	182.00
99-100	277.50
100-101	287.70
101-102	118.55
102-103	106.80
103-104	237.25
109-110	174.50

Председатель  
комитета по  
земельной  
реферме и  
земельным  
ресурсам  
Кинаров П.В.



МАСШТАБ 1:50000

ОПИСАНИЕ ГРАНИЦ  
СМЕЖНЫХ ЗЕМЛЕПОЛЬЗОВАНИЙ

От А до Б Земли Краснослободского района  
От Б до В Земли тов. с огран. ответ. "Лесной"  
От В до Г Земли подсоб. хоз. Ковылкинского эл. мех. завода  
От Г до Д Земли тов. с огран. ответ. "Лесной"  
От Д до Е Земли подсоб. хоз. Саранского завода медоборуд.  
От Е до Ж Земли колхоза "Путь Ленина"  
От Ж до З Земли Ковылкинского мехлесхоза  
От З до И Земли колхоза "Путь Ленина"  
От И до К Земли Ковылкинского мехлесхоза  
От К до А Земли колхоза "Путь Ленина"

**Модань аймакне, конатненъ лангс азорондамста шарфневи башка мяль**

(модань азортъ, тевс нолдаенц фамилияц, лемоц, алянъ лемоц)

(модань азоронтъ, модань кирдицянтъ, модань тевс нолдыцянтъ Ф.Л.Т.)

**СПИСОК земельных участков с особым режимом использования, предоставляемых**

Чертенса участка № — ц	ТОВАРИЩЕСТВО (наименование или Ф.И.О. собственника, владельца, пользователя земли)	Марнек лувкс-ленъ хозяйстванъ модатне	Синь лувксост ве-ленъ хозяйстванъ модатне	Синь эздост соцафта	Нода и мзярда азорондамс модатъ лангса
№ участка на чертеже	Модань аймакненъ лемсна, конатненъ лангс азорондамста шарфневи башка мяль (санитарнай, природанъ ванфтоманъ, веденъ ванфтоманъ, историйанъ, культуранъ и лия аймакне)	Общая площадь, га	В том числе сельхоз. угодий	Из них пашни	Установленный режим использования земель
	Наименование территорий с особым режимом использования земель (санитарно-защитные зоны, земли природоохранного, водоохранного, рекреационного, историко-культурного значения и т.п.)				

7 ВОДООХРАННАЯ ЗОНА РЕКИ РЯБКА

15

15

ПОСТАНОВЛЕНИЕ  
СМ. МАССР ОТ  
11.03.83г. №89

П.В. Природанъ ванфтоманъ и азорондаманъ \_\_\_\_\_ районно (мзярошка районно)  
комитетъ пряттоу \_\_\_\_\_

(няденъ путомс вастъ) \_\_\_\_\_ районного (мжрайонного) комитетъ по экологии и природопользованию  
Председатель \_\_\_\_\_ (фамилия, лемоц, алянъ лемоц)

(подпись) \_\_\_\_\_ (Ф.И.О.)  
Модань тэфненъ коряс комитетъ пряттоу \_\_\_\_\_ районца(ошса)

(няденъ путомс вастъ) \_\_\_\_\_ (фамилия, лемоц, алянъ лемоц)  
Председатель комитетъ по земельной реформе и земельным ресурсам Ковылкинского района (города) \_\_\_\_\_

П.КИНАРОВ  
(Ф.И.О.)



I-це № полаткссь  
№ Государственной актти

Приложение № 1  
к Государственному акту № \_\_\_\_\_

## Азорхне и синь модань талекасна

### СПИСОК собственников и размер их земельной доли

№-сь	Фамилияц, лемоц, алянть лемоц	Модань талекасна гектарса
№ п/п	Фамилия, имя, отчество	Размер земельной доли, га
1	2	3

П.В.

Модань тefнень коряс комитетть пярфтоц  
районца (ошса) \_\_\_\_\_

(нядень путомс вастсь)

(фамилияц, лемоц, алянть лемоц)

М.П.

Председатель комитета по земельной реформе и земельным  
ресурсам \_\_\_\_\_ района (города) \_\_\_\_\_

(подпись)

(ф.и.о.)

СВИДЕТЕЛЬСТВО № 2141

о праве собственности на землю

Свидетельство выдано Товариществу с ограниченной  
(фамилия, имя, отчество гражданина, в  
объединительному товариществу «Славославский»  
наименование предприятия, учреждения, организации, которым

предоставлен земельный участок, его местонахождение или адрес)  
в том, что ему (ей) решением Малого Совета Ковыльского  
(наименование органа местной

райсовет  
администрации)

от 6.05 1991 года № для ведения сельского

хозяйства  
использования земель)

(целое название  
предоставлено:


Вид представления земли	Всего га	в том числе сельскохозяйственных угодий	из них				прочих угодий	
			пашни	саженных денных	защитных	сенокосов		
Выделенность	7741	6750	5743	-	65	166	776	991

Свидетельство составлено в двух экземплярах, из которых первый выдан  
Товариществу с ограниченной ответственностью «Славославский»  
(Ф. И. О. гражданина, наименование предприятия, учреждения, Ковыльское  
хозяйство «Славославский» второй хранится в Ковыльском  
организации) (наименование органа,

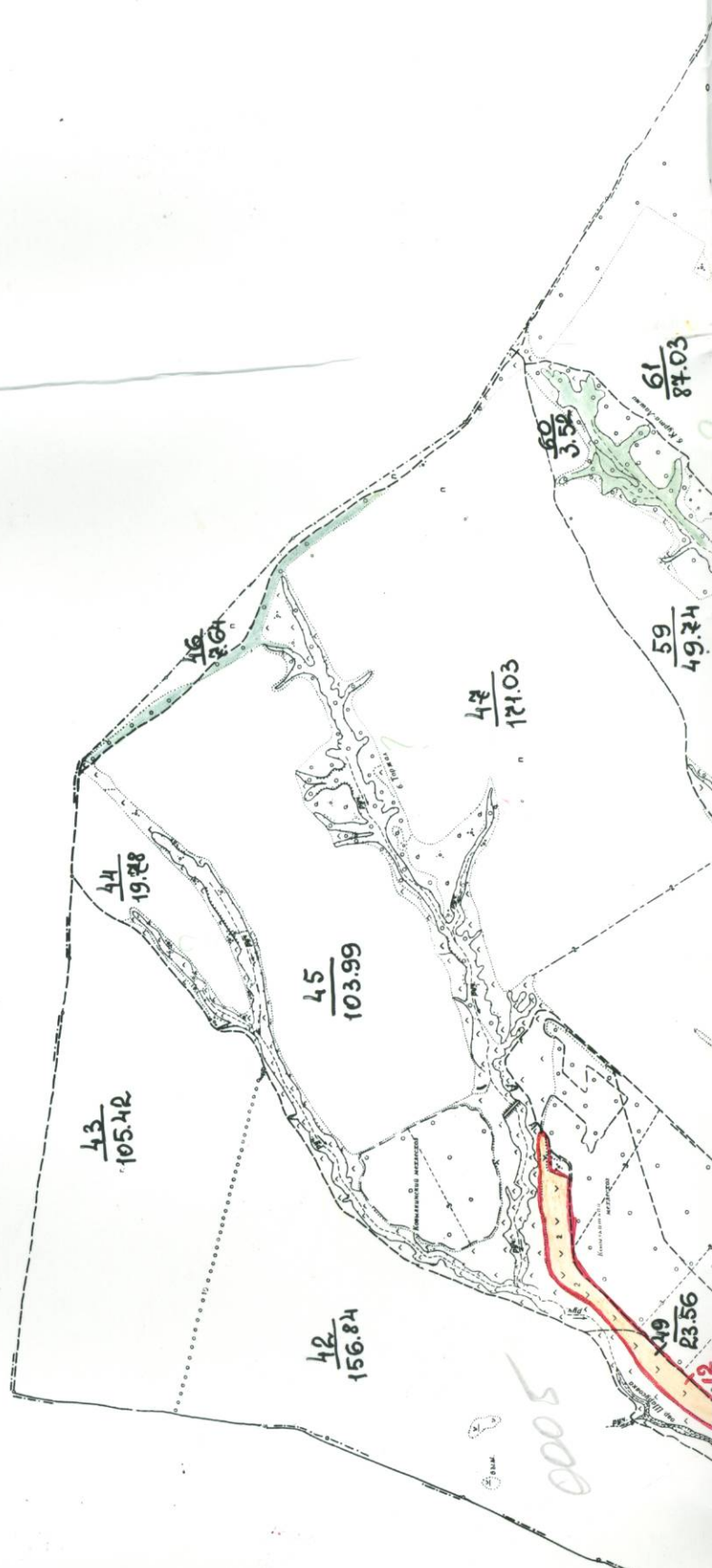
райкомхоз  
выдавшего свидетельство)

Свидетельство является временным документом и действует до выдачи соответствующего государственного акта установленной формы:

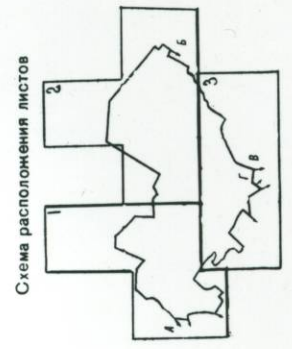
Свидетельство № \_\_\_\_\_ выдано Трудовому  
Ковыльскому райкомхозу  
(должность лица, выдавшего свидетельство) П. Кашаров  
(Ф. И. О.)



Уч. В. 00

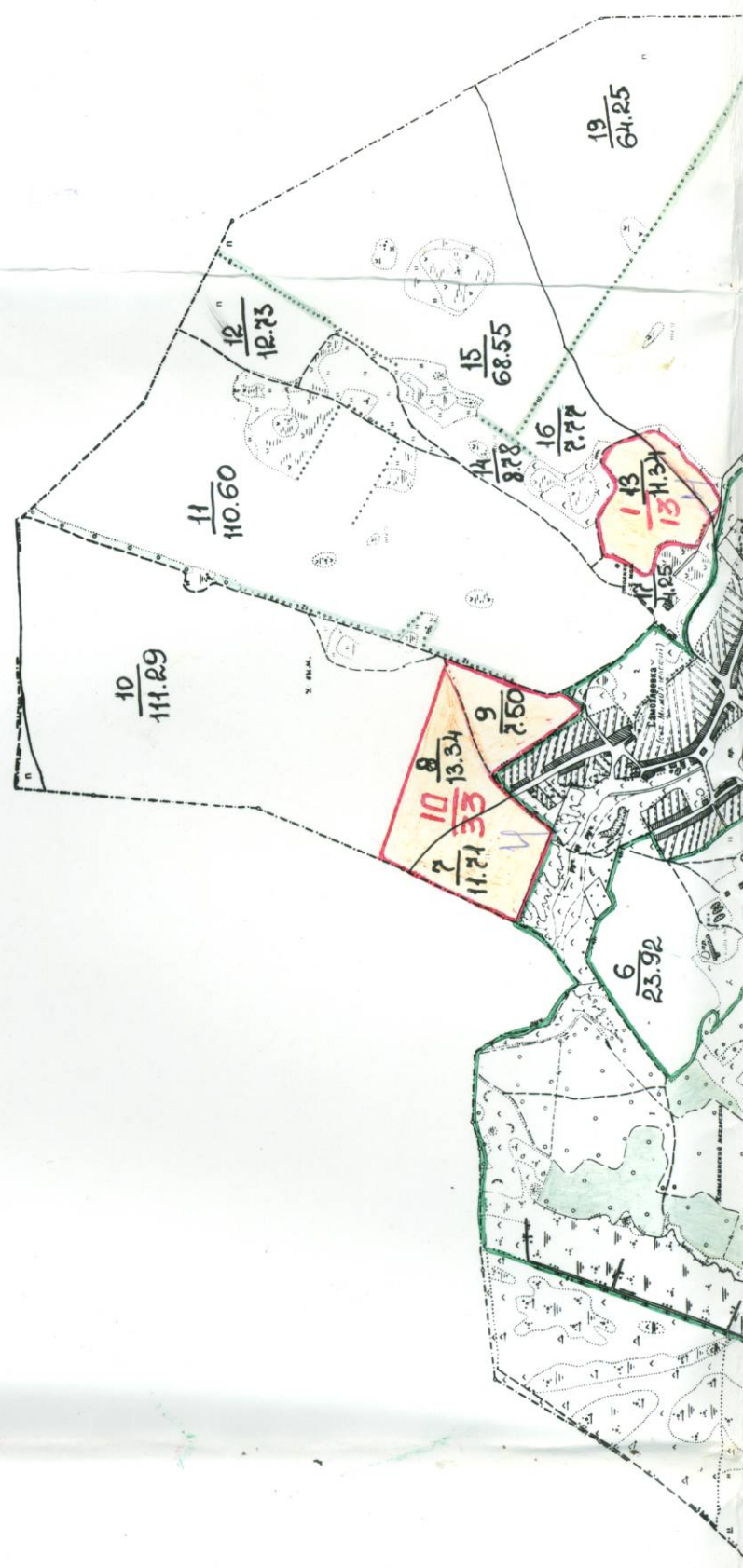


**ПЛАН**  
 земель свх. Мамолаевский  
 при селении Мамолаев  
 Мамолаевского сельсовета  
 Новылгинского района,  
 Мордовской АССР  
 1:25 000



ОПИСАНИЕ ГРАНИЦ СЕВЕРНЫХ ЗЕМЕЛЬНЫХ УЧАСТКОВ

01	1	00	Б	Земельный участок (с/у) свх. Мамолаевский
01	2	00	В	Земельный участок (с/у) свх. Мамолаевский
01	3	00	Г	Земельный участок (с/у) свх. Мамолаевский
01	4	00	Д	Земельный участок (с/у) свх. Мамолаевский
01	5	00	Е	Земельный участок (с/у) свх. Мамолаевский
01	6	00	Ж	Земельный участок (с/у) свх. Мамолаевский
01	7	00	З	Земельный участок (с/у) свх. Мамолаевский
01	8	00	И	Земельный участок (с/у) свх. Мамолаевский
01	9	00	К	Земельный участок (с/у) свх. Мамолаевский
01	10	00	Л	Земельный участок (с/у) свх. Мамолаевский
01	11	00	М	Земельный участок (с/у) свх. Мамолаевский
01	12	00	Н	Земельный участок (с/у) свх. Мамолаевский
01	13	00	О	Земельный участок (с/у) свх. Мамолаевский
01	14	00	П	Земельный участок (с/у) свх. Мамолаевский
01	15	00	Р	Земельный участок (с/у) свх. Мамолаевский
01	16	00	С	Земельный участок (с/у) свх. Мамолаевский
01	17	00	Т	Земельный участок (с/у) свх. Мамолаевский
01	18	00	У	Земельный участок (с/у) свх. Мамолаевский
01	19	00	Ф	Земельный участок (с/у) свх. Мамолаевский



ЛЕНКА

ПЛАН  
земель свх. Мамолаевский  
при селении Мамолаев  
Мамолаевского сельсовета  
Новылгинского района,  
Мордовской АССР  
1:25 000

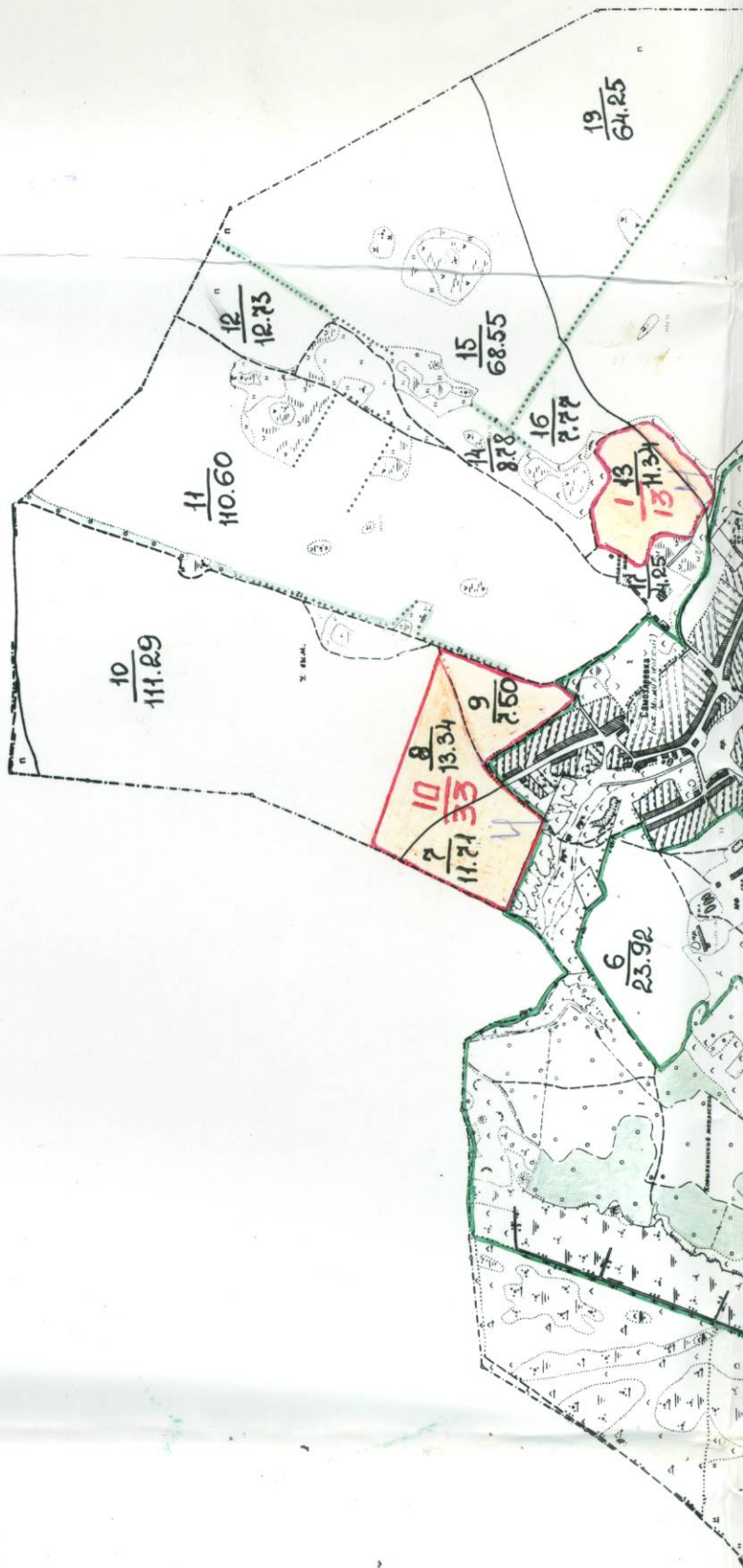
*Схема  
защитно-строительных и перераспределения  
земель СНТН "Мамолаевский"  
Новылгинского района*

Схема расположения листов



ОПИСАНИЕ ГРАНИЦ СЕВЕРНЫХ ЗЕМЕЛЬНЫХ ЦЕЛЕНАЧЕНИЙ

01	А	Б	Земельный участок № 10
02	А	Б	Земельный участок № 11
03	А	Б	Земельный участок № 12
04	А	Б	Земельный участок № 13
05	А	Б	Земельный участок № 14
06	А	Б	Земельный участок № 15
07	А	Б	Земельный участок № 16
08	А	Б	Земельный участок № 17
09	А	Б	Земельный участок № 18
10	А	Б	Земельный участок № 19
11	А	Б	Земельный участок № 20
12	А	Б	Земельный участок № 21
13	А	Б	Земельный участок № 22
14	А	Б	Земельный участок № 23
15	А	Б	Земельный участок № 24
16	А	Б	Земельный участок № 25
17	А	Б	Земельный участок № 26
18	А	Б	Земельный участок № 27
19	А	Б	Земельный участок № 28
20	А	Б	Земельный участок № 29
21	А	Б	Земельный участок № 30



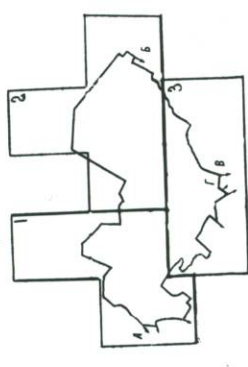


ПЛАН  
земель свх. Мамолаевский  
при селении Мамолаев  
Мамолаевского сельсовета  
Новылгинского района,  
Мордовской АССР  
1:25 000

раб. № 21 Лист 1-ый

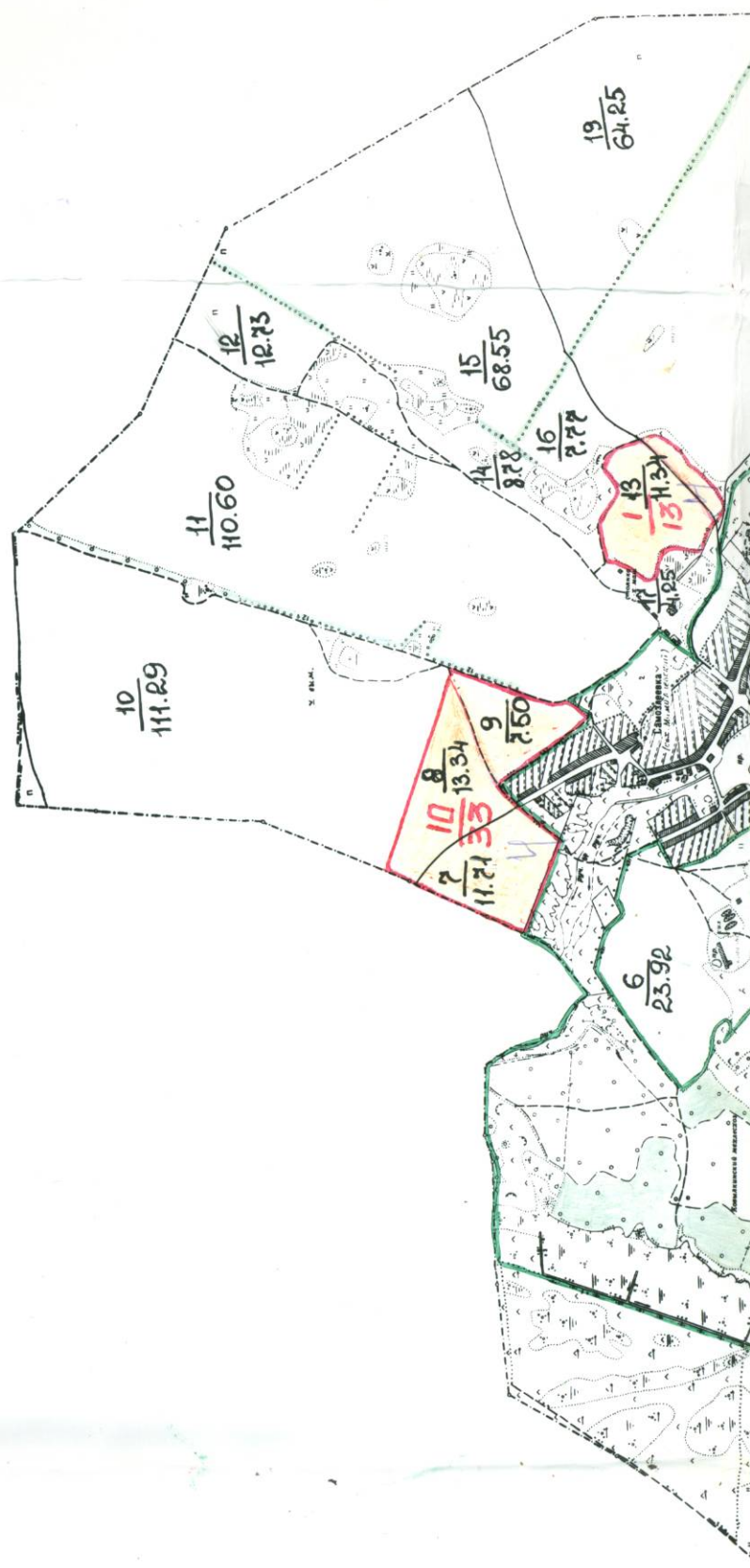
*Смета  
зольтеустройства и перераспределения  
земель СНТН "Мамолаевский"  
Новылгинского района*

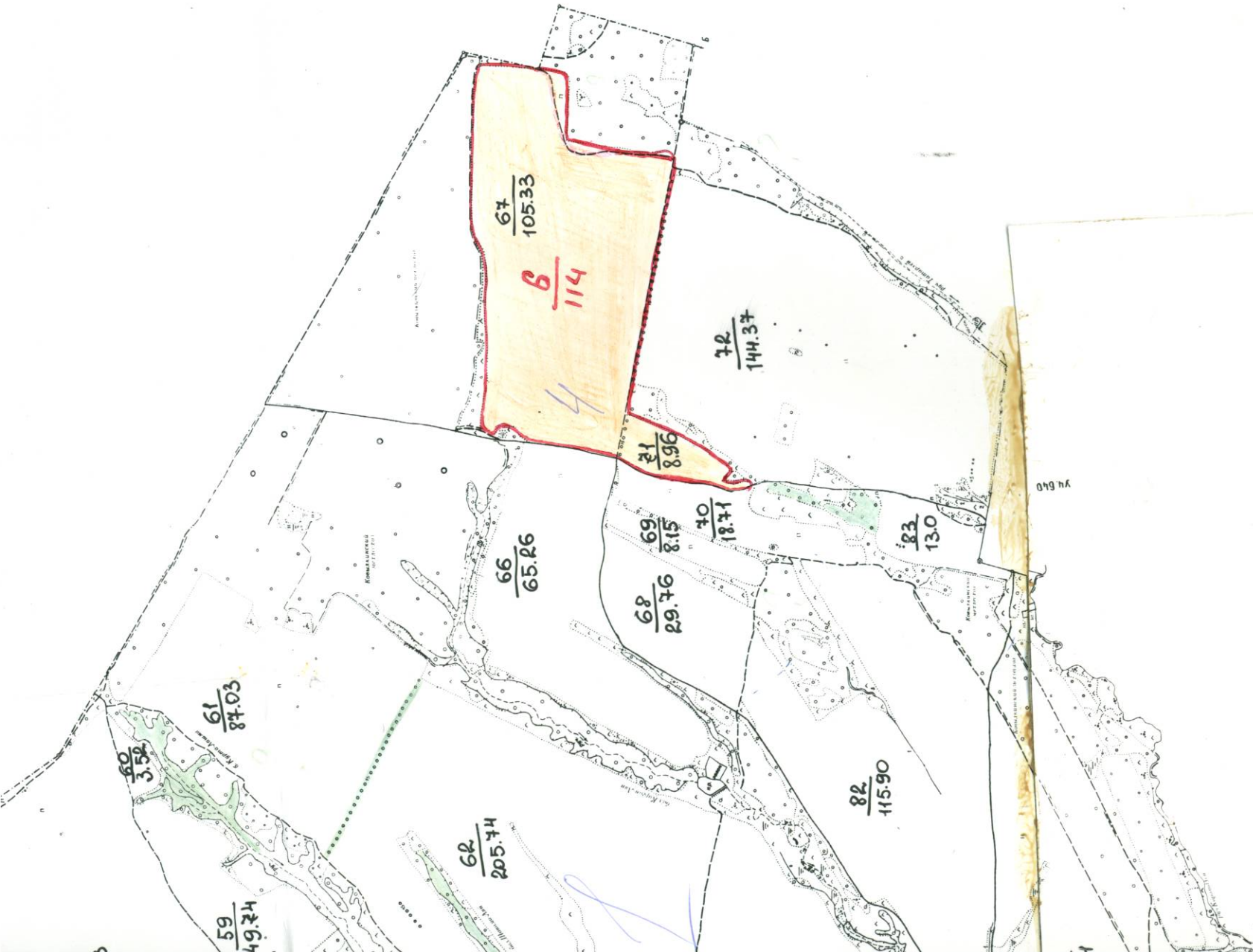
Схема расположения листов



ОПИСАНИЕ ГРАНИЦ СМЕЖНЫХ ЗЕМЕЛЬПОЛУЧЕНИЙ

- 01 А 001 Б граница с участком № 01/001 Б
- 01 Б 001 А граница с участком № 01/001 А
- 01 В 001 Г граница с участком № 01/001 Г
- 01 Г 001 В граница с участком № 01/001 В
- 01 Д 001 Е граница с участком № 01/001 Е
- 01 Е 001 Д граница с участком № 01/001 Д
- 01 Ж 001 З граница с участком № 01/001 З
- 01 З 001 Ж граница с участком № 01/001 Ж





Программа Агентства ЦРУ «SICLIFE» - Программа № 01-74-02 (08) - версия 1997

© 1997. Издано в 1997. Цена 300 руб. ISBN 5-110-01144-1

Модель № 46262  
Имя: А. Исаев 88

Сбербанк  
Ирина Тихонова  
Ирина Тихонова  
Ирина Тихонова

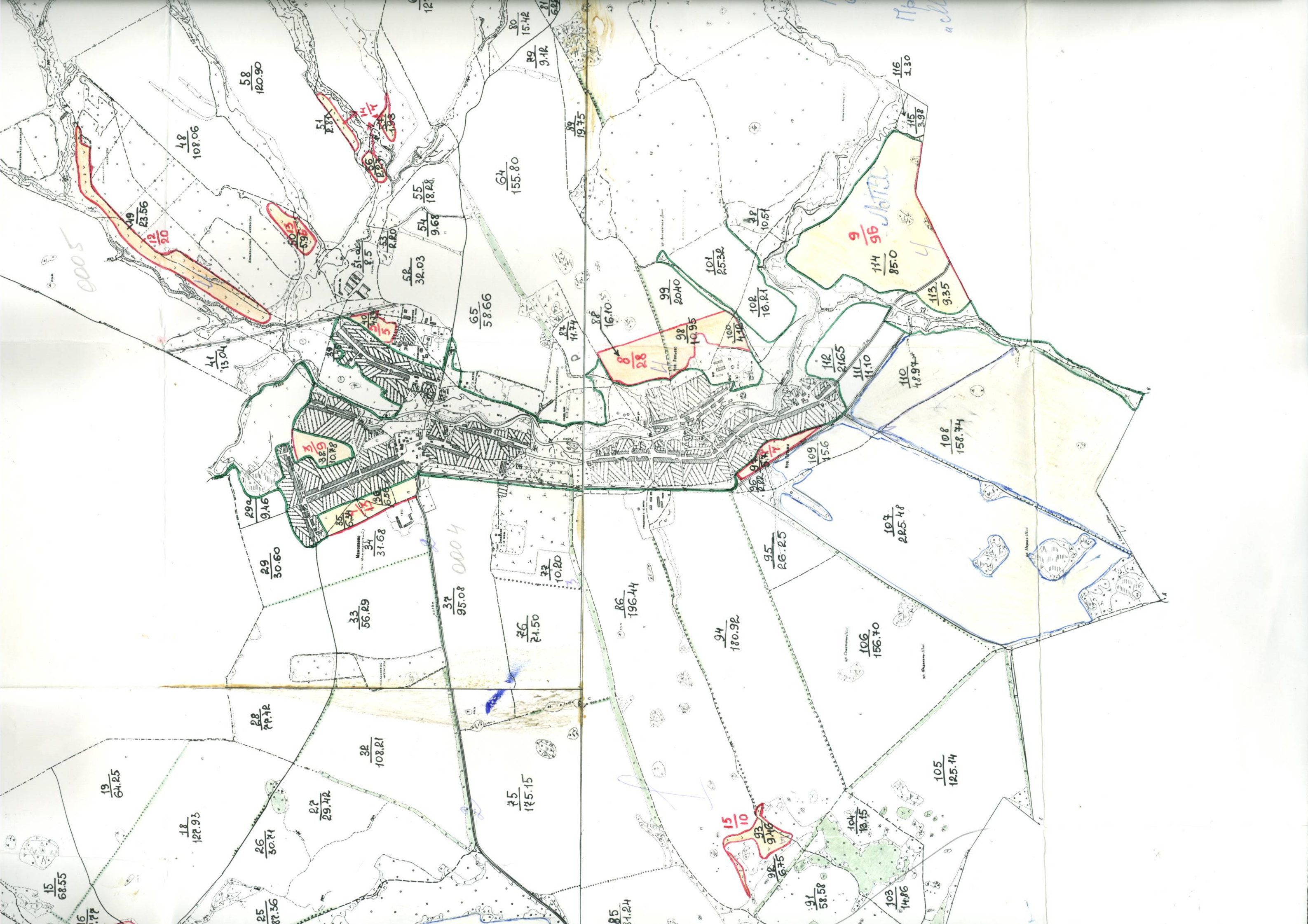
Российская Федерация Республика Ямало-Ненецкий автономный округ  
Сарапульский район  
Сарапул

Российская Федерация Республика Мордовия  
Сельскохозяйственная производственная кооперативная организация  
Сарапульский район  
Сарапул

Программа Агентства ЦРУ «SICLIFE» - Программа № 01-74-02 (08) - версия 1997

© 1997. Издано в 1997. Цена 300 руб. ISBN 5-110-01144-1

Модель № 46262  
Имя: А. Исаев 88





уч-ок № 1  
(дополн. перепись)

уч-ок № 2  
(дополн. перепись)

уч-ок № 3  
(дополн. перепись)

уч-ок № 4  
(дополн. перепись)

15/10

37  
95.08

36  
21.50

35  
125.15

31  
84.35

33  
52.76

34  
20.62

35  
81.24

95  
26.25

94  
180.92

93  
94.6

98  
67.5

91  
58.58

104  
13.15

103  
14.86

106  
156.70

105  
125.14

107  
225.48

110  
156

31.68

108.21

30  
3.07

2  
17.50

3  
12.30

4  
43.5

5  
3.15

6  
47.5

7  
3.15

8  
47.5

9  
3.15

10  
47.5

11  
3.15

12  
47.5

13  
3.15

14  
47.5

15  
3.15

16  
47.5

17  
3.15

18  
47.5

19  
3.15

20  
47.5

21  
3.15

22  
47.5

23  
3.15

24  
47.5

25  
3.15

26  
47.5

27  
3.15

28  
47.5

29  
3.15

30  
47.5

31  
3.15

32  
47.5

33  
3.15

34  
47.5

35  
3.15

36  
47.5

37  
3.15

38  
47.5

39  
3.15

40  
47.5

41  
3.15

42  
47.5

43  
3.15

44  
47.5

45  
3.15

46  
47.5

47  
3.15

48  
47.5

49  
3.15

50  
47.5

51  
3.15

52  
47.5

53  
3.15

54  
47.5

55  
3.15

56  
47.5

57  
3.15

58  
47.5

59  
3.15

60  
47.5

61  
3.15

62  
47.5

63  
3.15

64  
47.5

65  
3.15

66  
47.5

67  
3.15

68  
47.5

69  
3.15

70  
47.5

71  
3.15

72  
47.5

73  
3.15

74  
47.5

75  
3.15

76  
47.5

77  
3.15

78  
47.5

79  
3.15

80  
47.5

81  
3.15

82  
47.5

83  
3.15

84  
47.5

85  
3.15

86  
47.5

87  
3.15

88  
47.5

89  
3.15

90  
47.5

91  
3.15

92  
47.5

93  
3.15

94  
47.5

95  
3.15

96  
47.5

97  
3.15

98  
47.5

99  
3.15

100  
47.5

101  
3.15

102  
47.5

103  
3.15

104  
47.5

105  
3.15

106  
47.5

107  
3.15

108  
47.5

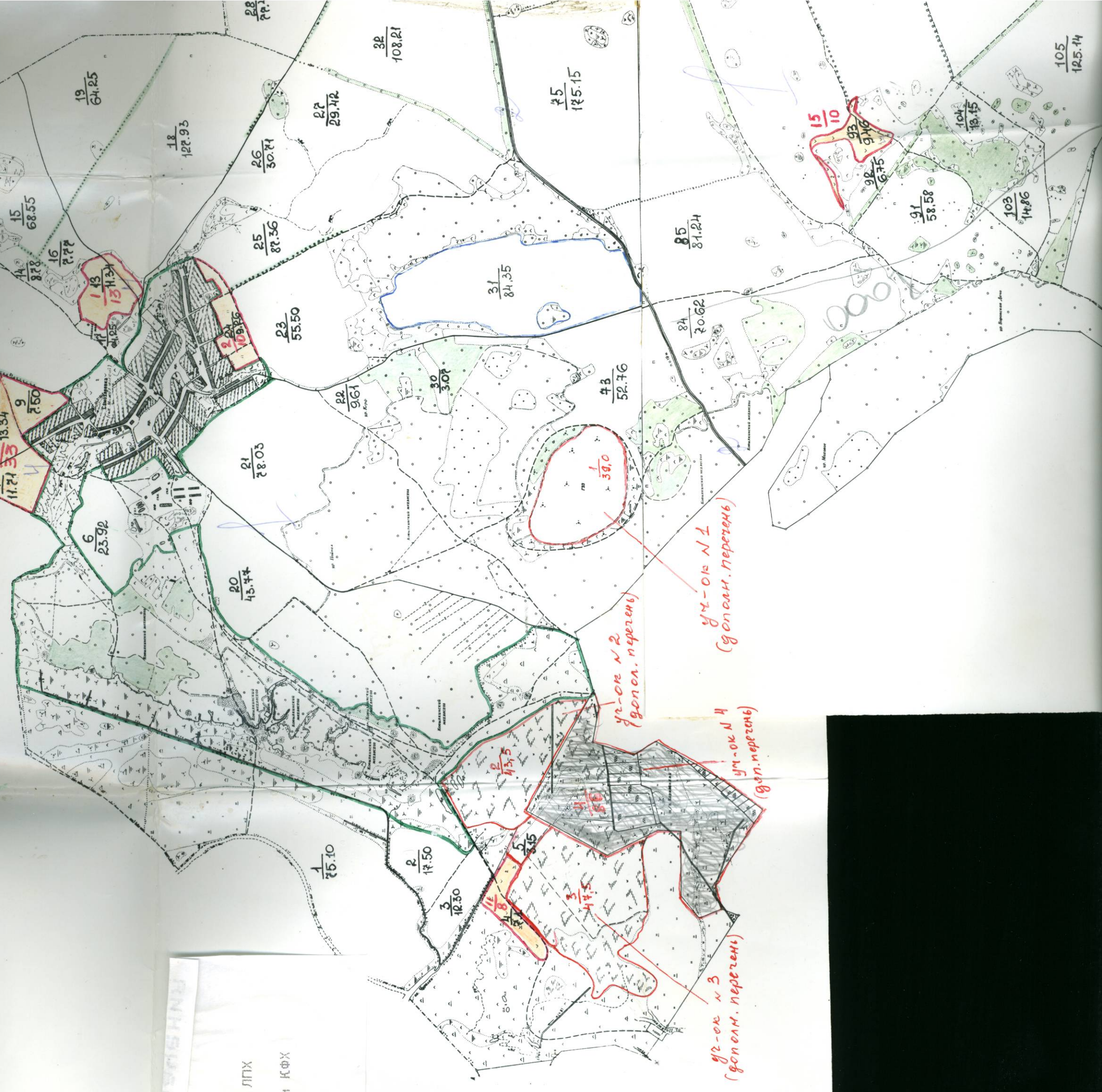
109  
3.15

110  
47.5

земли сельской администрации  
 земли районного запаса  
 земельный участок подлежащий пер-  
 воочередному разделу для расширения ЛПХ  
 земельный участок подлежащий пер-  
 воочередному разделу для организации КФХ



7  
 71.50  
 \_\_\_\_\_  
 площадь участка



105  
 12.5.14